

たけだしんげん 武田信玄は戦国時代の甲斐の国（山梨県）の武将です。

信玄は信濃（長野県）を攻めるために、八ヶ岳の西側に

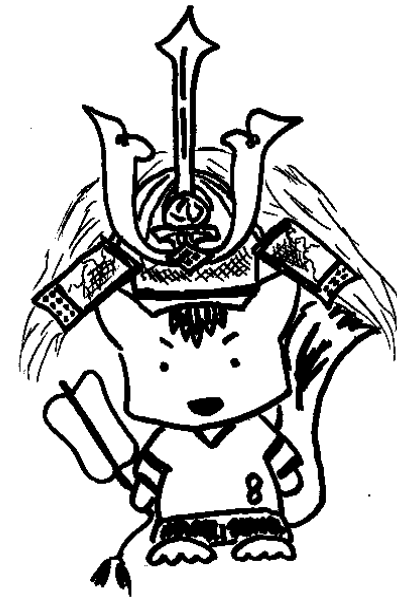
「ぼうみち棒道」とよばれるぐんようどうろ軍用道路を作りました。

今でも一部残っています。

また敵の様子をいち早く知らせるために

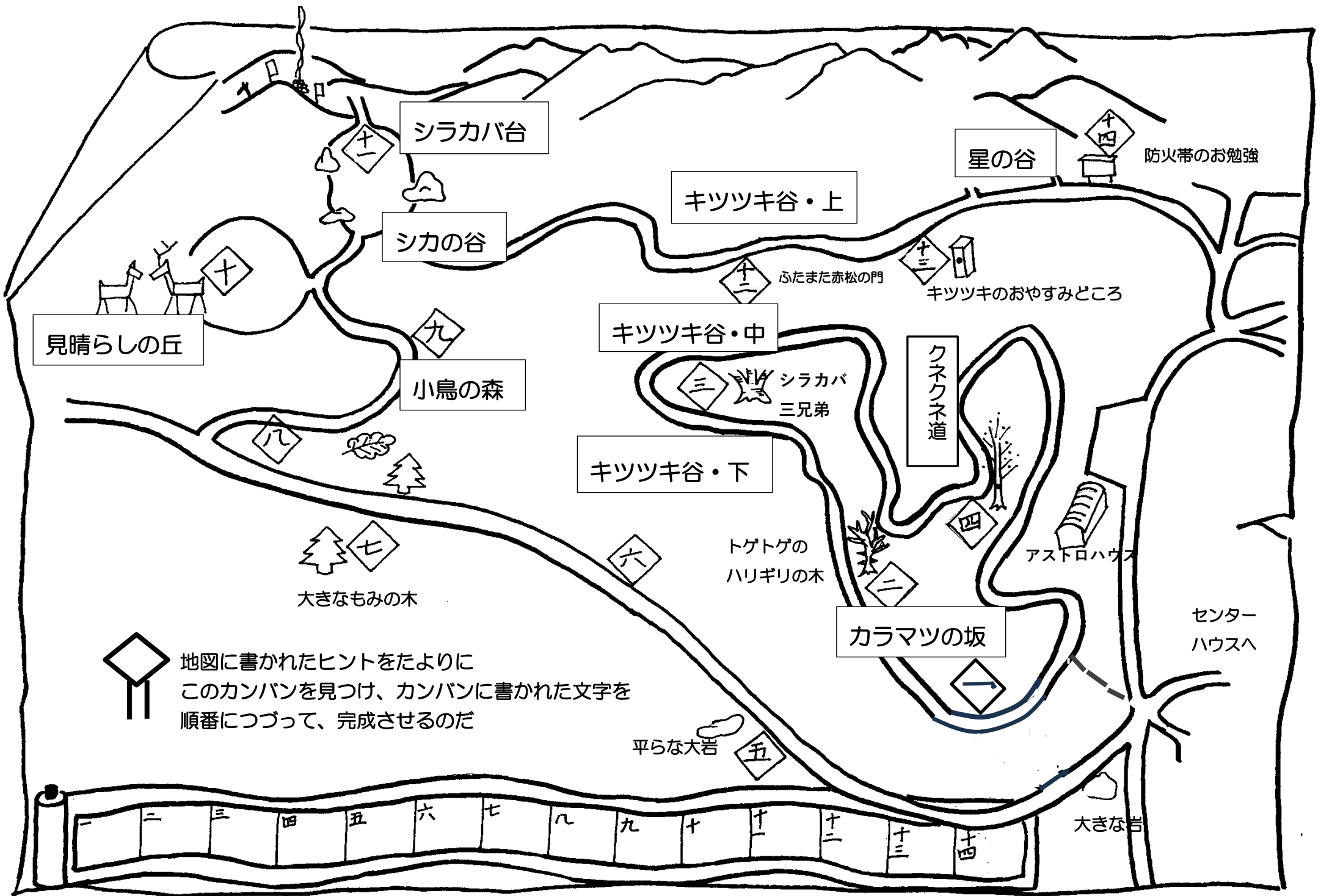
のろし狼煙（火をたき煙をあげること）をあげました。

# 信玄からの手紙



地図に書かれたヒントをたよりに ◊ から ◊ から  
のふだをさがすのじゃ。ふだに書かれた文字を  
順につづりせっしゃからの手紙を完成させよ！

名前



シラカバ台

星の谷

防火帯のお勉強

キツツキ谷・上

シカの谷

キツツキのおやすみどころ

ふたまた赤松の門

キツツキ谷・中

見晴らしの丘

小鳥の森

シラカバ三兄弟

クネクネ道

キツツキ谷・下

大きなもみの木

トゲトゲのハリギリの木


アストロハウス

センターハウスへ

カラマツの坂

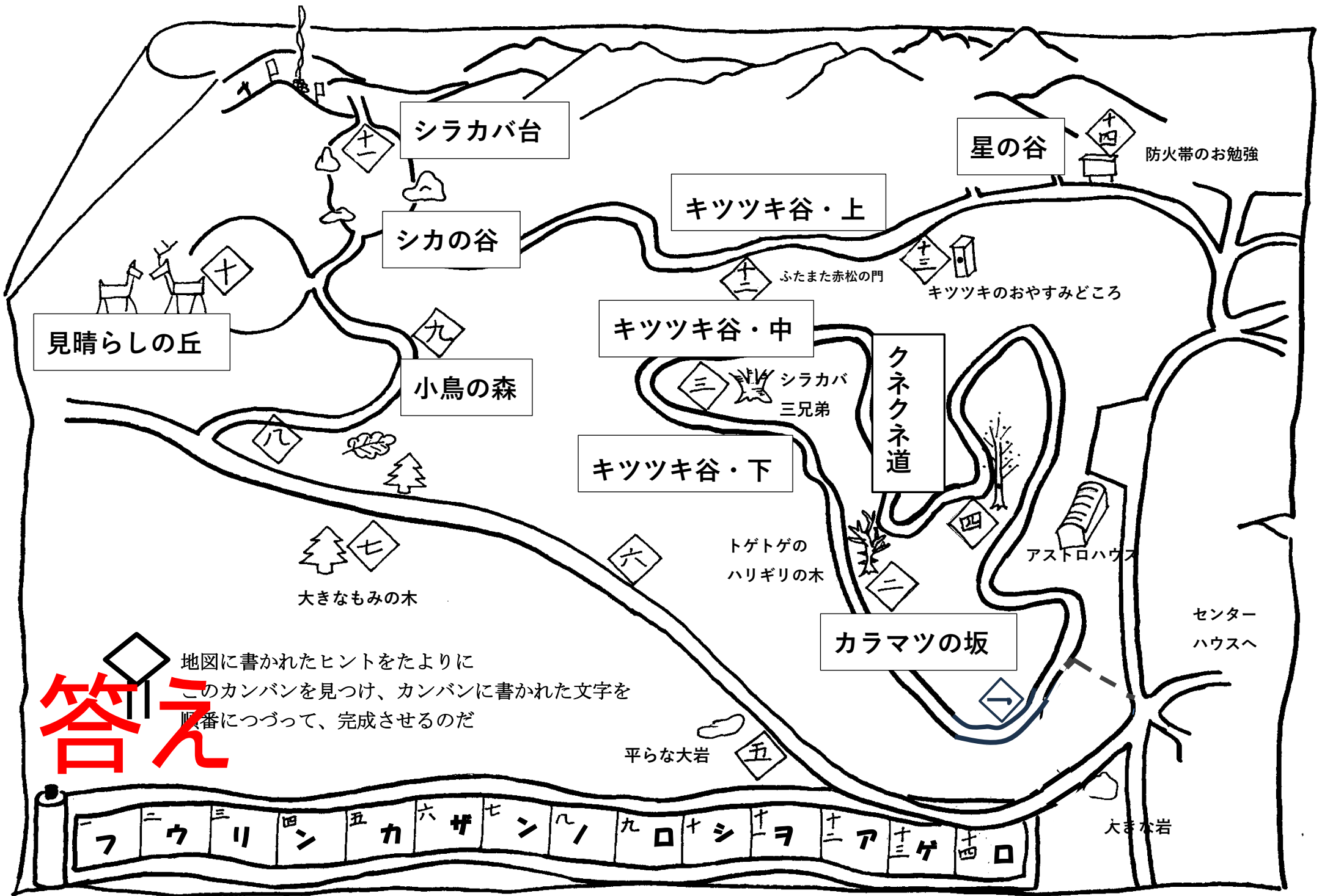
平らな大岩

大きな岩



地図に書かれたヒントをたよりに  
このカンバンを見つけ、カンバンに書かれた文字を  
順番につづって、完成させるのだ

- |   |   |   |   |   |   |   |   |   |   |    |    |    |    |
|---|---|---|---|---|---|---|---|---|---|----|----|----|----|
| 一 | 二 | 三 | 四 | 五 | 六 | 七 | 八 | 九 | 十 | 十一 | 十二 | 十三 | 十四 |
|---|---|---|---|---|---|---|---|---|---|----|----|----|----|



**答え**

地図に書かれたヒントをたよりに  
このカンバンを見つけ、カンバンに書かれた文字を  
順番につづって、完成させるのだ

フ ウ リ ン カ ザ シ ノ ル 九 ロ ナ シ ノ ヲ 十二 ア 十三 ゲ 十四 ロ